

Strasbourg, le 5 décembre 2025

Transformation des abords des écoles : visite du chantier de la rue scolaire des Bonnes Gens

Adopté en 2021, le Plan piéton de la Ville de Strasbourg comprend un volet sur les actions en faveur du jeune public et plus particulièrement sur les rues et itinéraires scolaires. Il prévoit la création de « rues scolaires » qui s'inscrivent dans une optique de ville apaisée, conviviale et respirable.

Dans ce cadre, l'apaisement de la circulation autour de l'école Saint Jean, rue des Bonnes Gens à Strasbourg, a été initié en 2021 avec une phase d'expérimentation et d'observation. Les travaux de l'aménagement définitif ont débuté le 20 octobre 2025, côté Nord rue des Bonnes Gens – Parvis de l'école Saint Jean.

1/ Qu'est-ce qu'une rue scolaire ?

La Ville de Strasbourg a décidé de généraliser les rues scolaires (rues réservées aux modes actifs aux horaires d'entrée et sortie d'école) à travers le vote du Plan piéton en conseil municipal le 5 mai 2021.

Les « rues scolaires » poursuivent plusieurs objectifs :

- Offrir un environnement sain et encourager les bonnes habitudes quotidiennes pour une bonne santé dès le plus jeune âge ;
- Apaiser les abords des écoles pour limiter les accidents, le bruit et les conflits entre les différents modes de déplacement ;
- Favoriser l'autonomie des enfants pour permettre aux plus grands de venir seuls à l'école.

Une vingtaine de rues scolaires ont été mises en service depuis 2022, avec des modalités de fermeture adaptées au site, allant de la fermeture complète (pour les rues ne comptant pas d'accès riverains) à des fermetures partielles aux heures d'entrée/sortie soit par borne SIRAC soit par des barrières pivotantes.

Le programme devrait s'achever à l'issue de l'année scolaire en cours, permettant une évaluation des rues scolaires réalisées, pour définir notamment les modalités de pérennisation de ces rues.



2/ Consultations et participations

- **Octobre 2018 à Février 2019** : Préconisation atelier éco mobilité
- **8 mars 2021** : lancement expérimentation rue scolaire
- **22 avril 2021** : réunion publique fonctionnement de la rue-école
- **31 mai au 6 juin 2021** : questionnaire évaluation fonctionnement
- **Juin 2021** : restitution lors de la fête de l'école
- **27 avril 2022** : réunion publique – pose barrière pivotante
- **15 mai 2023** : réunion publique à l'école élémentaire Saint Jean – lancement études d'aménagement de la rue des Bonnes Gens
- **16 mai 2023** : temps de rencontres sur site devant l'Institut Notre Dame et le groupe scolaire Saint Jean
- **15 mai au 10 juin 2023** : enquête en ligne
- **23 janvier 2024** : réunion ouverte à l'école Saint Jean pour restituer les résultats de l'enquête et présenter les grandes orientations du projet
- **27 mars 2025** : Rencontre avec la communauté éducative et les délégués de parents d'élèves des deux groupes scolaires
- **28 avril 2025** : Présentation au Comité d'administration de l'école Notre Dame des Mineurs
- **Juin 2025** : réunion publique

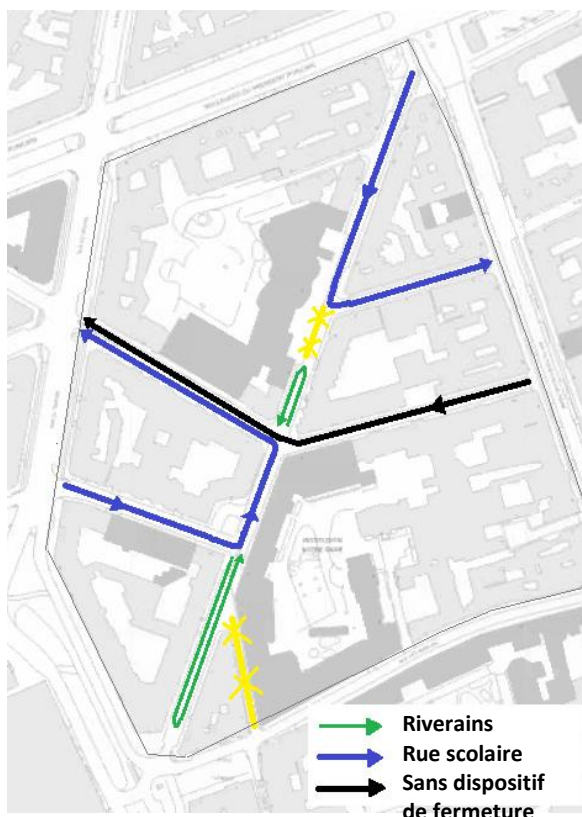
3/ Objectifs des travaux de la rue des Bonnes Gens

- Maintenir un trafic de niveau « desserte » au sein de l'îlot résidentiel et favoriser les modes de déplacement actifs ;
- Étendre la rue scolaire pour sécuriser les cheminements des enfants des établissements scolaires du quartier : groupe scolaire Saint Jean, Institution Notre Dame ;
- Végétaliser l'espace public pour améliorer la qualité de l'air, lutter contre les îlots de chaleur et rendre le sol plus perméable ;
- Rendre l'espace public plus inclusif et convivial afin de dynamiser la vie de quartier.





Périmètre du projet (crédit : Ville et Eurométropole de Strasbourg)



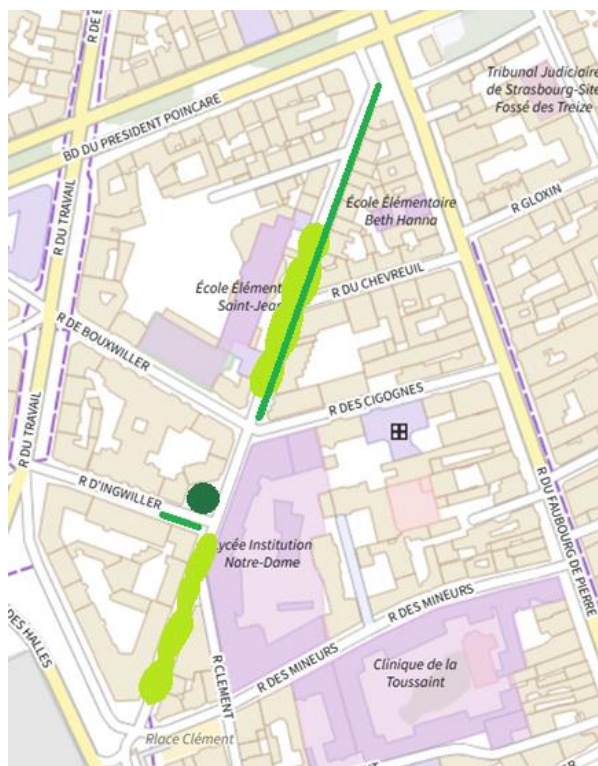
Rue des Bonnes Gens :

- Pérennisation de la rue scolaire
- Piétonisation de la partie centre
- Mise en impasse du tronçon

Rue Clément : Piétonisation complète de la rue

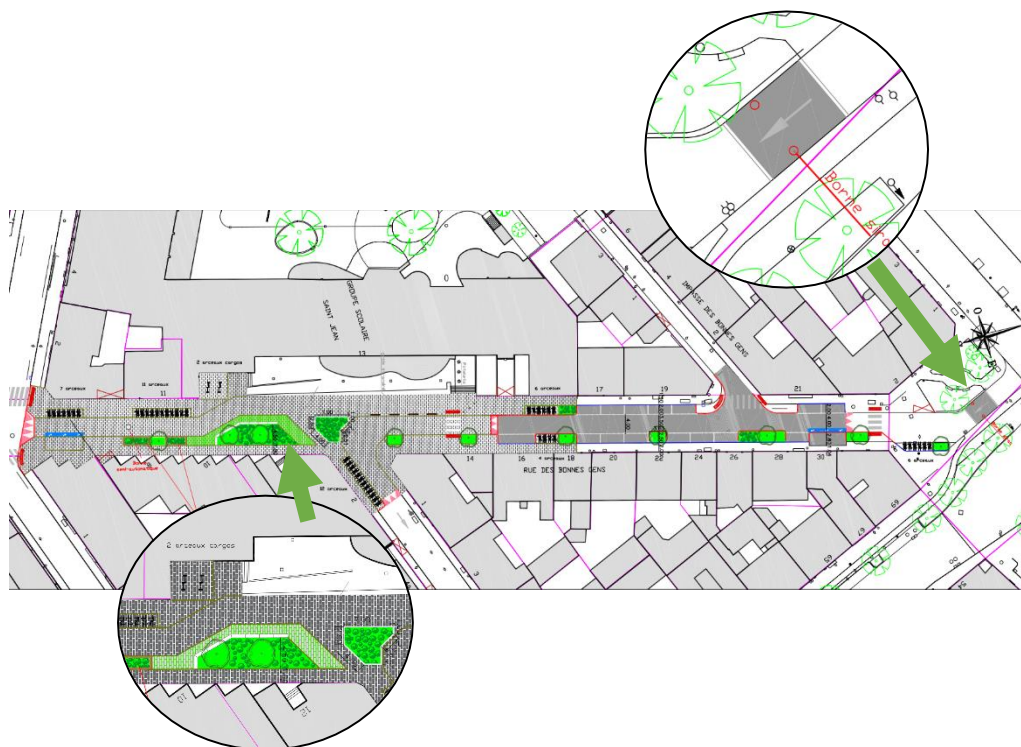
Plan de circulation (crédit : Ville et Eurométropole de Strasbourg)





- 12 arbres plantés
- 300 m² de végétalisation
- Infiltration des eaux de pluie

Végétalisation de l'espace public (crédit : Ville et Eurométropole de Strasbourg)

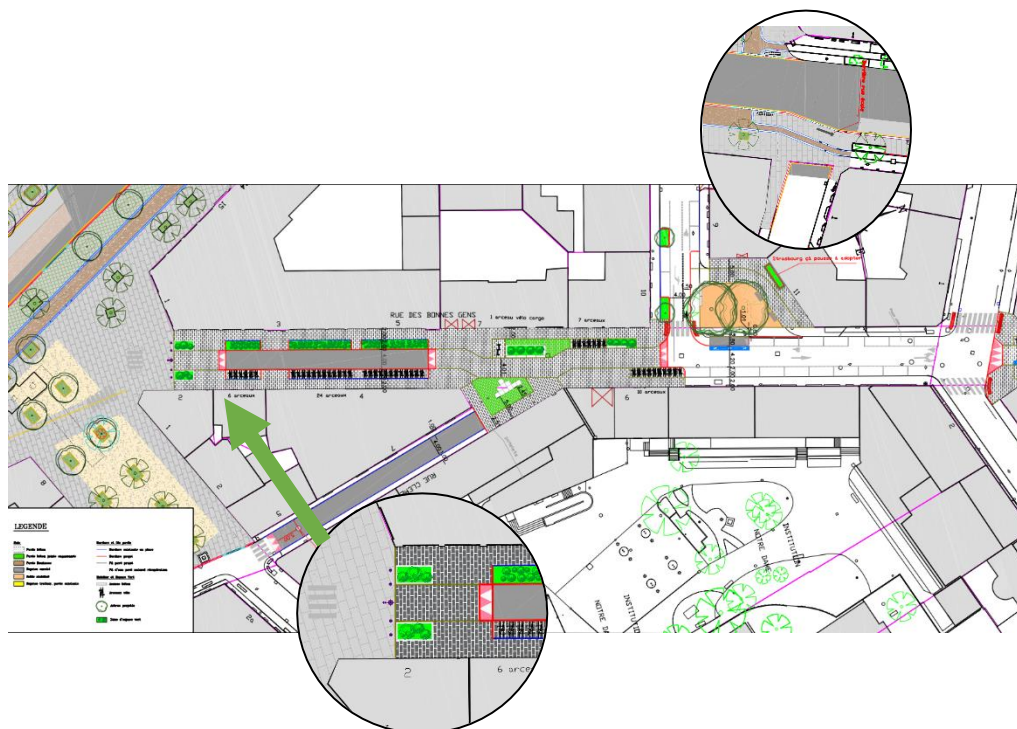


Secteur Nord – Saint Jean (crédit : Ville et Eurométropole de Strasbourg)





Ambiance paysagère recherchée – devant l'école Saint Jean (crédit : Ville et Eurométropole de Strasbourg)



Secteur Sud – Notre Dame (crédit : Ville et Eurométropole de Strasbourg)





Ambiance paysagère recherchée – devant l'école Notre Dame (crédit : Ville et Eurométropole de Strasbourg)

	Avant	Après
Arceaux	62	93
Arceaux vélo cargo	0	3
Places de parking	80	31
Places parking PMR	3	3 dont 1 déplacée
Espaces verts	14,5m ²	302m ²
Espaces déminéralisés	25,5m ²	550m ²
Arbres	2	13

Évolution du projet (crédit : Ville et Eurométropole de Strasbourg)



4/ Planning et budget prévisionnel des travaux de la rue des Bonnes Gens

Eau : juin à septembre 2025

Réseau de chaleur urbain : avril à mi-juin 2025

Réseau sec : septembre à octobre 2025

Mise en impasse de la rue des Bonnes Gens par le projet « Halles » : fin octobre 2025

Travaux d'aménagements de la rue des Bonnes Gens (phase 1) : 20 octobre au 19 décembre 2025

Coût des travaux : 600 000 € (Eurométropole de Strasbourg) / 80 000 € (Ville de Strasbourg)

